




...caminando, allà arriba, sobre el volcàn apagado di monte Mojo...



Para llegar al Vulcanetto (pequeño volcàn) de Mojo tienen que seguir las indicaciones para Mojo Alcantara. Al llegar al pueblo, tomar la calle que, a la derecha pasa frente a la gasolinera y conduce hasta Malvagna. Se aconseja estacionar el auto después de unos 500 metros y seguir a pie, tomando un pequeño camino que subiendo bordea una roca làvica, hasta llegar a la cima del volcàn. Para individuar el pequeño camino delimitado por unos muros de piedra làvica, ademàs de la señal, tomar como referencia una casa de campo y un rustico. Llegados a la cima, se puede dar un paseo alrededor del cràter, admirar el Etna que reina sobre el valle del rio Alcantara y el panorama que la rodea hasta la caída del sol.



Después de haber observado el maravilloso paisaje del valle desde Francavilla hasta Randazzo, se puede seguir el paseo bajando adentro del cràter y conseguir en la que era antes la boca de erupciòn, un anfiteatro natural revestido por una vegetacion frondosa que en miles de años ha cambiado el paisaje lavico.



Unico como tipo, el volcàn de Mojo es el màs lejano de los conos de apertura del Etna, alcanzando 703 metros sobre el nivel del mar y con un diàmetro de base de unos 700 metros.



Segùn noticias reportadas de antiguos textos científicos, este volcàn eruptò mil años antes de Cristo, formando una lengua de lava larga unos 30 kms que llegó hasta el mar de Taormina formando la península de cabo Schisò, donde el calcidese Teocle fundò la ciudad de Naxos en el VIII siglo a. C.

La erupción de este volcàn diò origen también a Le Gole dell' Alcantara situadas entre Motta Camastra y Castiglione di Sicilia. En miles de años el agua del rio logró corroer la dura roca làvica creando un paisaje ùnico en el mundo por su salvaje belleza.

