



..... wandelen, daarboven, op de dode vulkaan Monte Mojo.....

Om het vulkaantje Mojo te bereiken hoeft u slechts de bewegwijzering naar de Mojo Alcantara te volgen. Aangekomen bij het begin van het dorp, moet u de straat inslaan waar u aan de rechterkant langs het benzinstation komt. Deze weg volgt u tot Malvagna. Het is u aan te raden om de auto na circa 500 meter te parkeren en daarna de tocht per voet te vervolgen. U slaat dan een klimmend paadje in, dat gelegen is op de bergkam van lavagesteente en u volgt dit tot aan de bergtop. De ruïne van een pachtboerderij en een plattelandshuisje verdienen het beter ontdekt te worden, ook al wordt het aangegeven met een bord aan het begin van het paadje. Dit weggetje is afgebakend met droge muurtjes van lavastenen. Aangekomen op de top van de kleine krater, kunt u de Etna bewonderen die majestus de vallei domineert.



Het is mogelijk de krater rond te lopen en het schitterende uitzicht tijdens zonsondergang te bewonderen.



Aangekomen op de top, kunt u de hele vallei van de Alcantara bewonderen, vanaf Francavilla tot Randazzo en met op de achtergrond de Etna. Daarnaast kunt u het rondje om de krater maken en afdalen in de krater zelf, waaruit eens lava met denderend geweld spatte. Het tafereel dat zich daar voordeed lijkt op dat van een natuurlijk amfitheater bedekt met een in volle bloei staande vegetatie, die in de loop der eeuwen de overhand heeft gekregen op het droge en kale vulkaanlandschap.



Uniek in zijn soort, de vulkaan Mojo is het verst verwijderd van de almaar veranderende kraters van de Etna. De vulkaan ligt op 703 meter boven zeeniveau en zijn diameter bij de voet van de berg bedraagt zo'n 700 meter.



In het algemeen wordt aangenomen, mede op grond van oude wetenschappelijke geschriften, dat het dit vulkaantje was, dat in alle hevigheid was uitgebarsten. Wellicht duizenden jaren voor Christus stroomde de lava over een afstand van 30 km naar de zee bij het huidige Taormina en heeft het schiereiland 'Capo Schiso' doen ontstaan. Op dit schiereiland heeft de uit het Oud-Griekse Calcide afkomstige Teoclo het stadje Naxos gesticht. De uitbarsting van de vulkaan 'Mojo' zou ook de karakteristieke kloven hebben gevormd van de rivier Alcantara, welke gelegen is tussen de grondgebieden van Motta Camastra en Castiglione di Sicilia. Het is het water van de bron in de loop der tijden gelukt een prachtige vorm te geven aan de superharde lavarotsen die zijn voortgekomen uit de lava van de uitbarsting. Zo heeft een uniek landschap in de wereld kunnen ontstaan, dat zich kenmerkt door zijn weelderige schoonheid.

